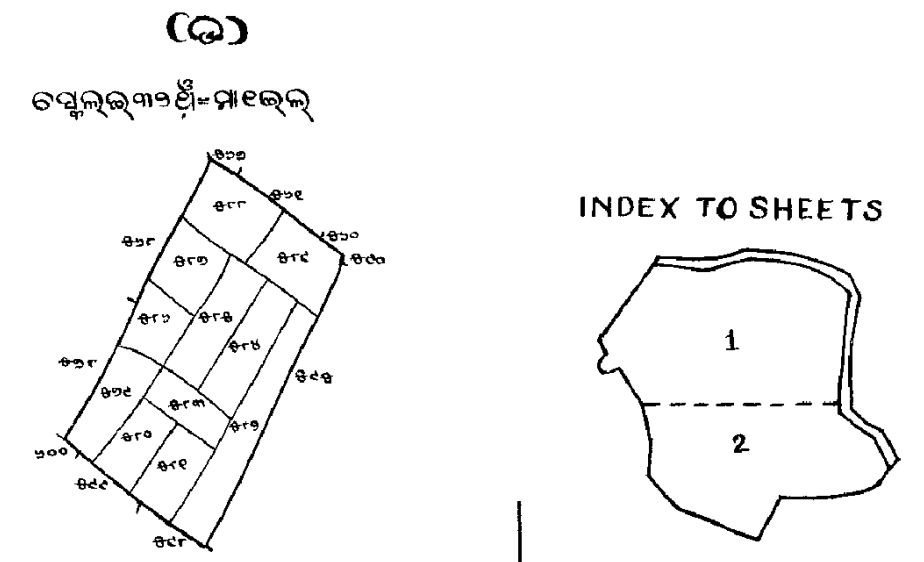


SL. NO.	LATITUDE	LONGITUDE
1	20°21'47.0" N	85°49'58.3" E
2	20°21'46.4" N	85°49'58.0" E
3	20°21'47.1" N	85°49'56.8" E
4	20°21'47.6" N	85°49'57.2" E

ମୌଜା କଳାରାହଙ୍ଗ ସିଟ ନଂ
ଥାନା ନିଉକ୍ୟାପିଟାଲ ନ.୧୬
କଟକସିଲ, ଭୁବନେଶ୍ୱର ନ.୨୨୧
KALARAHANG SHEET N.0 1
Thana Newcapital N.0 16
ଜିଲ ପୁରୀ
ପ୍ଲଟ୍ ନଂ ୧୨୫-୧୨୬-୧୨୭-୧୨୮
ସନ ୧୯୭୪ Year 1973-74

INDEX TO SHEETS



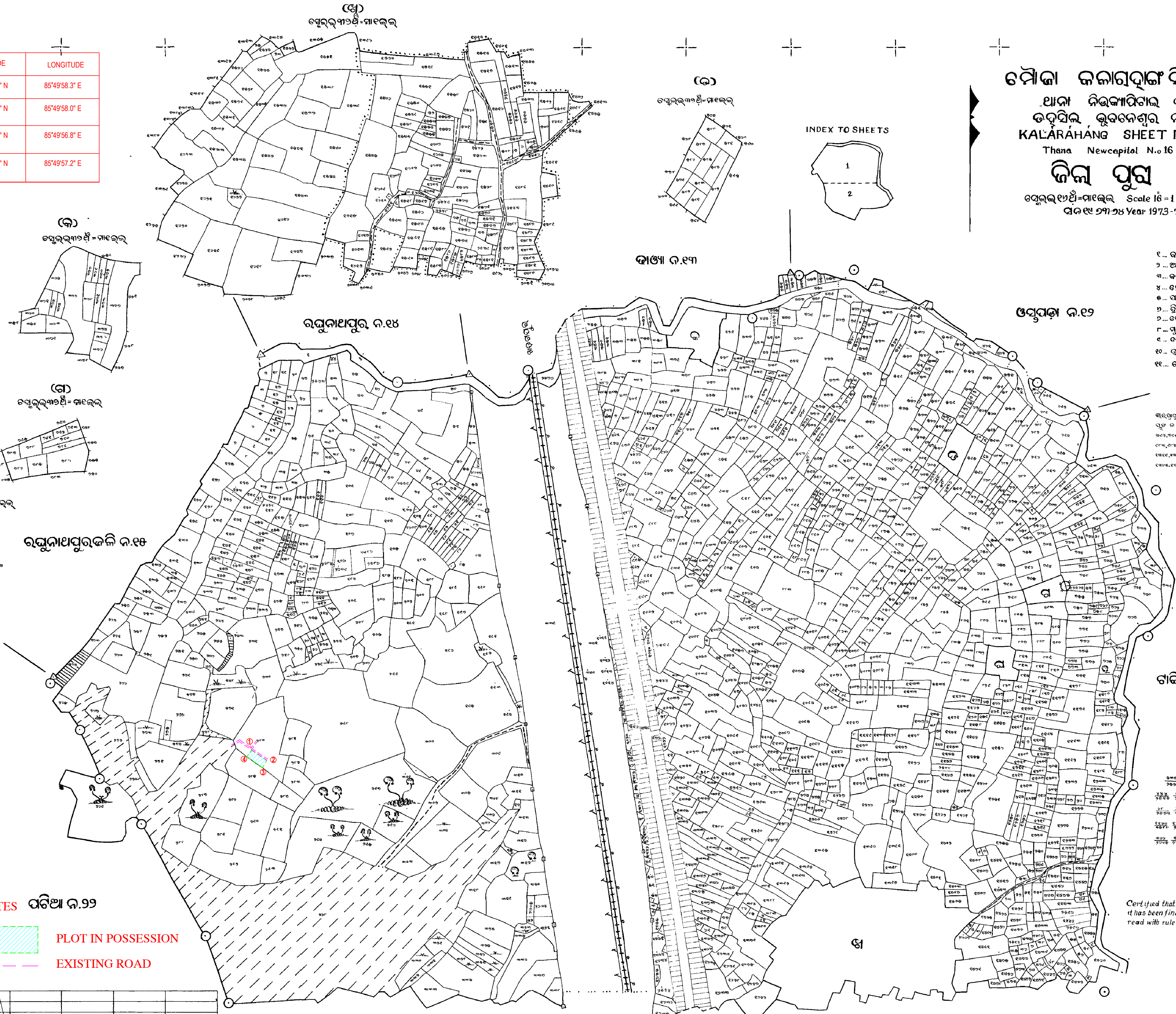
- ନିର୍ଦ୍ଦେଶ
- ୧... ନଦୀ
 - ୨... ଅନୁନଦୀ
 - ୩... ଚାଳ
 - ୪... ଗୋବରାଜ
 - ୫... ଗାଁ
 - ୬... ଗୋବରାଜ
 - ୭... ଗୋବରାଜ
 - ୮... ଗୋବରାଜ
 - ୯... ଗୋବରାଜ
 - ୧୦... ଗୋବରାଜ
 - ୧୧... ଗୋବରାଜ

କାର୍ଯ୍ୟକାରୀ ଉପକ୍ରମ ଓ ନିୟମାବଳୀ ଉପରେ ଆଧାର କରି ଏହି ମାପ କରାଯାଇଛି । ଏହା ଉପରେ କୌଣସି ପରିବର୍ତ୍ତନ ଆଣିବା ପାଇଁ କୌଣସି ଦାବୀ ନାହିଁ ।

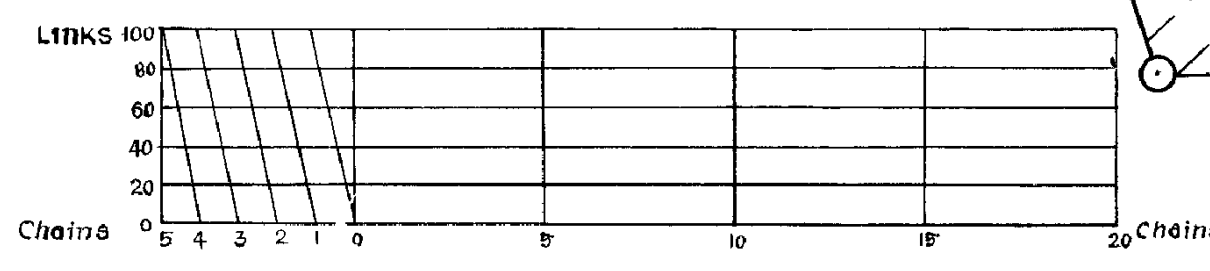
ଜାରିକରଣ ନିୟମାବଳୀ ୧୯୬୨ ମସିହାରେ ଗ୍ରହଣ କରାଯାଇଥିବା ଏହି ମାପ କରାଯାଇଛି । ଏହା ଉପରେ କୌଣସି ପରିବର୍ତ୍ତନ ଆଣିବା ପାଇଁ କୌଣସି ଦାବୀ ନାହିଁ ।

Certified that this map has been finally framed and a copy has been finally published in accordance with rule 23, read with rule 60 of O.S. & S. rules 1962 on 23.11.73

Settlement Officer



NOTES
 PLOT IN POSSESSION
 EXISTING ROAD



For SAI RAJ HOMES
Smitra Rajin Das
 Managing Partner

ନିୟମାବଳୀ ନ.୨

PROPOSED S+4 RESIDENTIAL APARTMENT PLAN FOR SMRUTI RANJAN DAS MANAGING PARTNER
 M/S. SAIRAJ HOMES OVER PLOT No.-280/2896 & 280/2896/6238, KHATA NO.- 725/224 & 725/3943,
 MOUZA - KALARAHANGA, BHUBANESWAR, DIST-KHORDHA.